

**ПАСПОРТ ДОСТУПНОСТИ
ОБЪЕКТА СОЦИАЛЬНОЙ ИНФРАСТРУКТУРЫ**

N _____

"08" апреля 2023 г.

1. Общие сведения об объекте

- 1.1. Вид (наименование) объекта Муниципальное бюджетное общеобразовательное учреждение города Новосибирска «Средняя общеобразовательная школа № 196» (МБОУ СОШ № 196) Блок «Б»
- 1.2. Полный почтовый адрес объекта 630066 г. Новосибирск, ул. Саввы Кожевникова, 21, телефон / факс 8 (383) 308-63-02, e-mail: s_196@edu54.ru
- 1.3. Сведения о размещении объекта:
отдельно стоящее здание 3 этажей, 8439,51 м², наличие прилегающего земельного участка 34950,3 м²
- 1.4. Год постройки здания 1989, последнего капитального ремонта _____
- 1.5. Дата предстоящих плановых ремонтных работ: текущего 2023, капитального _____

Сведения об организации, расположенной на объекте

- 1.6. Название организации (учреждения) (полное юридическое наименование - согласно Уставу, краткое наименование) Муниципальное бюджетное общеобразовательное учреждение города Новосибирска «Средняя общеобразовательная школа № 196» (МБОУ СОШ № 196) Блок «Б»
- 1.7. Юридический адрес организации (учреждения), телефон, e-mail 630066 г. Новосибирск, ул. Саввы Кожевникова, 21, телефон / факс 8 (383) 308-63-02, e-mail: s_196@edu54.ru
- 1.8. Основание для пользования объектом (оперативное управление, аренда, собственность) оперативное управление
- 1.9. Вышестоящая организация (наименование) Департамент образования мэрии города Новосибирска
- 1.10. Адрес вышестоящей организации, другие координаты (полный почтовый адрес, телефон, e-mail) 630099, г. Новосибирск, Красный проспект, 34, т 8 (383) 227-45-00, e-mail: uo@admnsk.ru

2. Характеристика деятельности организации на объекте (по обслуживанию населения)

- 2.1. Сфера деятельности: образование
- 2.2. Категории обслуживаемого населения по возрасту: дети
- 2.5. Виды услуг образовательные,
- 2.6. Форма оказания услуг: на объекте
- 2.7. Плановая мощность: посещаемость (количество обслуживаемых в день) 1500 чел., вместимость 750 чел.

3. Состояние доступности объекта








- 3.1. Путь следования к объекту пассажирским транспортом (описать маршрут движения с использованием пассажирского транспорта) остановка "ул. Саввы Кожевникова"; авт. № 96
наличие адаптированного пассажирского транспорта к объекту: низкопольные автобусы 10 ед.
- 3.2. Путь к объекту от ближайшей остановки пассажирского транспорта:
- 3.2.1. Расстояние до объекта от остановки транспорта 345 метров
- 3.2.2. Время движения (пешком) 5 минут
- 3.2.3. Наличие выделенного от проезжей части пешеходного пути (тротуар)
- 3.2.4. Перекрестки: нерегулируемые; регулируемые, со звуковой сигнализацией, таймером; нет
- 3.2.5. Информация на пути следования к объекту: акустическая, тактильная, визуальная; нет
- 3.2.6. Перепады высоты на пути (съезды с тротуара): есть, нет (описать)
Их обустройство для инвалидов на коляске: да, нет (описать) стандартные тротуарные съезды








3.3 Организация доступности объекта для инвалидов – форма обслуживания

№№ п/п	Категория инвалидов (вид нарушения)	Вариант организации доступности объекта (формы обслуживания)*
1.	Все категории инвалидов и МГН	
	<i>в том числе инвалиды:</i>	
2	передвигающиеся на креслах-колясках	ВНД
3	с нарушениями опорно-двигательного аппарата	ДП
4	с нарушениями зрения	ВНД
5	с нарушениями слуха	ДУ
6	с нарушениями умственного развития	ДЧ

* - указывается один из вариантов: «А», «Б», «ДУ», «ВНД»

3.4 Состояние доступности основных структурно-функциональных зон

№№ п/п	Основные структурно-функциональные зоны	Состояние доступности, в том числе для основных категорий инвалидов**	Приложение	
			№ на плане	фото
1	Территория, прилегающая к зданию (участок)	ДЧ-В	01, 02	
2	Вход (входы) в здание	ДЧ-В	03, 04, 05, 06	  
3	Путь (пути) движения внутри здания (в т.ч. пути эвакуации)	ДЧ-И	03. 07. 08	  

4	Зона целевого назначения здания (целевого посещения объекта)	ДВ	09	
5	Санитарно-гигиенические помещения	ВНД	10, 11	 
6	Система информации и связи (на всех зонах)	ДУ	05, 07	   

** Указывается: ДП-В - доступно полностью всем; ДП-И (К, О, С, Г, У) – доступно полностью избирательно (указать категории инвалидов); ДЧ-В - доступно частично всем; ДЧ-И (К, О, С, Г, У) – доступно частично избирательно (указать категории инвалидов); ДУ - доступно условно, ВНД - недоступно

3.5. ИТОГОВОЕ ЗАКЛЮЧЕНИЕ о состоянии доступности объекта социальной инфраструктуры: ДУ

4. Управленческое решение:

4.1. Рекомендации по адаптации основных структурных элементов объекта:

N п/п	Основные структурно-функциональные зоны	Рекомендации по адаптации объекта (вид работы) <***>			
		не нуждается (доступ обеспечен)	ремонт (текущий, капитальный); оснащение оборудованием	индивидуальное решение с техническими средствами реабилитации	технические решения невозможны - организация альтернативной формы обслуживания
1	2	3	4	5	6
1.	Территория, прилегающая к зданию (участок)		Оснащение адаптационным оборудованием : Приобретение технических средств адаптации: - тактильные знаки 200x200мм;		

			<ul style="list-style-type: none"> - Указатели пути движения - Материалы для разметки стоянки (парковки) транспортных средств инвалидов (дорожный знак, трафарет, краска) Ремонт: - Оборудование стоянки для инвалидов; - установка указателей пути движения - создание рельефных (тактильных) полос перед опасным участком (лестничным маршем, поворотом и входом в здание) 		
2.	Вход (входы) в здание		<p>Оснащение адаптационным оборудованием : Приобретение технических средств адаптации:</p> <ul style="list-style-type: none"> - Материалы для разметки дверей и ступеней (яркая, контрастная маркировка, краска) Ремонт: - установить рельефную полосу перед лестницей - контрастно окрасить ступени; - оборудовать входные двери 		

			яркой контрастной маркировкой		
3.	Путь (пути) движения внутри здания, включая пути эвакуации		<p>Оснащение адаптационным оборудованием : Приобретение технических средств адаптации:</p> <ul style="list-style-type: none"> - кресло-коляска; - Знак доступности помещения. - Знаки, выкошенные рельефно-точечным шрифтом «Брайля». - Пандусы откидные - Указатели пути движения <p>Ремонт:</p> <ul style="list-style-type: none"> - установить нескользкое покрытие на лестнице; - установить рельефные (тактильные) и/или контрастно окрашенные участки пола на путях движения перед дверными проемами, входами на лестницы, поворотами - монтаж откидных пандусов 		
4.	Зона целевого назначения (целевого объекта)	целевого здания посещения	Не нуждается		
5.	Санитарно-гигиенические помещения		Оснащение адаптационным		

		<p>оборудованием : Приобретение технических средств адаптации: - Знак доступности помещения, - Средства связи с персоналом (наружные вызывные аудиовизуаль ные устройства) Ремонт: - установить знак доступности и обозначения помещения на высоте 135 см. в том числе тактильный, выполненный шрифтом Брайля. - установить систему тревожной аудиовизуаль ной сигнализации (кнопку вызова персонала) -установить опорные поручни - Заменить дверь с расширением дверного проёма.</p>		
6.	Система информации и связи (на всех зонах)	<p>Оснащение адаптационным оборудованием : Приобретение технических средств адаптации: - тактильная информационн ая мнемосхема, - тактильные</p>		

			<p>знаки, пиктограммы;</p> <ul style="list-style-type: none"> - Стационарная индукционная петля, - Знаки, выкошенные рельефно-точечным шрифтом «Брайля». <p>Ремонт:</p> <ul style="list-style-type: none"> - установить указатели, пиктограммы, таблички выполненные шрифтом Брайля с информацией о предоставлении услуги, в том числе об идентификации кабинетов; - Установка стационарной индукционной петли - справа по ходу движения на удалении 3-5 м от входа установить информационную мнемосхему (тактильную схему движения). 		
7.	Пути движения к объекту (от остановки транспорта)		<p>Оснащение адаптационным оборудованием :</p> <p>Приобретение технических средств адаптации: информационный указатель. установить информационный указатель, в том числе тактильный, выполненный</p>		

			шрифтом Брайля.		
--	--	--	--------------------	--	--

<***> Указываются конкретные рекомендации по каждой структурно-функциональной зоне.

4.2. Период проведения работ 2023 – 2030 г. По мере выделения финансовых средств в рамках исполнения Федеральной программы «Доступная среда».

4.3. Ожидаемый результат (по состоянию доступности) после выполнения работ по адаптации объекта ДП-В

4.4. Для принятия решения

- требуется согласование общественной организации инвалидов
- имеется заключение уполномоченной организации о состоянии доступности объекта социальной, транспортной и инженерной инфраструктуры

(Анкета обследования доступности для инвалидов и других маломобильных групп населения от 08.04.2023 г. составлена Местной организацией Кировского района города Новосибирска Новосибирской областной организации Всероссийского общества инвалидов – Уполномоченным органом Центра Экспертизы и Сертификации Всероссийского Общества Инвалидов «Мир доступный для всех» в соответствии с СП 59.13330.2020, на основании которой МБОУ СОШ № 196 разработан «План адаптации для инвалидов и других маломобильных групп населения на 2023 – 2030 г.»)

5. Паспорт сформирован на основании:

Анкеты обследования объекта: № 34/2023, дата «08» апреля 2023 г.

Руководитель рабочей группы _____
(Должность, подпись, Ф.И.О.)

Согласовано

Представитель общественной организации инвалидов

(Должность, подпись, Ф.И.О.)



ПРЕДСЕДАТЕЛЬ
ОО МОКРГН НОБ ВОИ
КОЛЕГОВ Е. Г.